SITUACIÓN
Norte de la Región de Murcia. Términos de Jumilla y Yecla.

FIGURA DE PROTECCIÓN
• Parque Regional. La Orden de aprobación inicial del Plan de Ordenación de los Recursos Naturales de la Sierra de El Carche (BORM nº 237 de 14 -10-1998) estableció la figura de Parque Regional. El Decreto nº 69/2002, de 22 de marzo, aprueba definitivamente el PORN (BORM 4-4-2002).
• Lugar de Importancia Comunitaria. Espacio propuesto por la Resolución 28-7-2000 (BORM 5-8-2000).

Valores que justifican la declaración de Parque Regional.
Macizo montañoso de interés geomorfológico, paleontológico, botánico y faunístico.

DELIMITACIÓN
El parque regional abarca una extensión de 5.942 ha, pertenecientes a los municipios de Jumilla y Yecla. Recoge toda la superficie de los montes públicos de la Sierra de El Carche (3.942 ha) y Cabezo de la Rosa (680'93 ha); parte del Monte de Las Pansas (403 ha), y diversas áreas cultivadas y enclavados interiores.

UNIDADES AMBIENTALES
• Muy alto valor ecológico y paisajístico: zona de cumbres, Umbría del Carche y Cabezo de La Rosa.
• Alto valor ecológico y paisajístico: Solana del Carche y Sierra de Las Pansas.
• Medio valor ecológico y paisajístico: Los Lomazos, La Yedra, Pisana.

ACCESOS
• Ctra. A-15 Jumilla-Las Quebradas km 7. Pista forestal del Carche.
• Ctra. A-15 Jumilla-Las Quebradas km 7. Pista forestal del Cabezo de La Rosa.
• Ctra. A-15 Jumilla-Las Quebradas km 13,250. Pista forestal del Carche.
• Ctra. C-3213 Jumilla-Pinoso km 41,800. Pista forestal de Viña Pe al Carche.
• Ctra. C-3213 Jumillla-Pinoso km 50. Vereda de las Casas de Castilla a la Solana del Carche.
• Ctra. A-19 a Raspay. Pista forestal a La Yedra.
• Ctra. A-19 a Raspay. Pista forestal a Pisana.

NÚCLEOS DE POBLACIÓN MÁS PRÓXIMOS
En la periferia del parque: Raspay, La Alberquilla, El Carche (aproximadamente 330 habitantes).
Poblaciones más próximas: Jumilla (15 km), Yecla (21 km), Pinoso (11 km). Distancias medidas en línea recta desde el centro del casco urbano de las poblaciones citadas a la cima del Carche.

GEOMORFOLOGÍA
El parque regional se enmarca en el dominio Prebético de las Zonas Externas de las Cordilleras Béticas. A lo largo de su historia geológica se ha producido una serie sucesiva de sedimentación desde el Triásico al Cuaternario.
Triásico (230-195 millones de años). Los materiales más antiguos afloran en el Cabezo de La Rosa. Están constituidos por arcillas, margas versicolores, dolomías y evaporitas (yesos y sales). Se depositaron en un ambiente continental periódicamente inundado por el mar, que dejaba enormes charcas donde se produjo la sedimentación de los carbonatos y evaporitas.
Jurásico-Cretácico (195-65 millones de años). Predomina el régimen marino, quedando toda la zona en una plataforma marina somera con abundante sedimentación carbonatada. En el Cretácico Inferior predominan los episodios de influencia continental, con abundante deposición de arenas.
Terciario-Cuaternario (65 m.a.-actualidad). Durante el Mioceno (22'5-5 m.a.) el margen marino de la Meseta Ibérica es sometido a los empujes tangenciales de la Placa de Alborán durante la Orogenia Alpina. Ello provocó el cabalgamiento de la zona hacia el noroeste, produciéndose el paso del ambiente de sedimentación marina a la continental, adoptando el parque su actual geomorfología. Como consecuencia de estos empujes orogénicos, se producen enormes fracturas, que han propiciado la salida a la superficie del Cabezo de La Rosa. Ya en el Cuaternario han predominado los procesos erosivos de las zonas más elevadas y la sedimentación en las partes bajas. Morfológicamente destacan las formas estructurales en las partes medias y altas (escarpes, cornisas, relieve en cuesta) y las formas planas en los piedemontes (glacis).

PAISAJE
El conjunto del parque regional adopta la forma de un macizo cónico, que se prolonga al oeste en el diapiro de La Rosa, y al este por el crestón de Las Pansas. Entre los lugares de mayor interés y más llamativos al visitante destacan:
Cabezo de La Rosa. Diapiro triásico de interés regional.
Madama del Carche. 18ª cota altimétrica regional (1.372 m). Cima del Parque. Vértice geodésico de primer orden. Amplísimas vistas de la orografía del sureste peninsular.
Barranco de la Guarafía. Una de las áreas de mayor valor ambiental del norte de Murcia. Fallas. Profusa vegetación de encinares y coscojares. Gran belleza paisajística.
Umbría del Revolcador. Área de alto valor ambiental. Denso carrascal y pinar. Escarpes de gran desarrollo.
Peña del Castelar. Destacado escarpe rocoso de gran visibilidad y belleza paisajística con abundante sabinar, coscojar, y diversas especies de interés regional.
Barranco de San Cristóbal. Escarpes rocosos, saltos de falla y densa vegetación mediterránea. Área de alto valor ambiental con especies de interés especial en Murcia.
La Pedriza. Escarpes rocosos. Espectacular canchal por sus dimensiones y tipología.
Solana de La Alberquilla. Escarpes rocosos, pinar denso y matorral mediterráneo que conforman un paisaje de singular belleza paisajística.
Barranco del Saltaor. Cañón pseudo cárstico que constituye el mejor ejemplo de modelado fluvio-tectónico del Altiplano.
La Curiosa. Yacimiento fosilífero del Eoceno Medio.
Fuente de la Sanguijuela. Manantial de secular aprovechamiento humano y ganadero.

VEGETACIÓN Y FLORA
Además de la importante masa forestal de Pinus halepensis, el parque regional alberga una gran riqueza florística, con diversas especies endémicas y protegidas a nivel regional. El catálogo provisional supera las 600 especies. Se presentan cinco tipos de hábitats de interés comunitario inventariados en el anexo de la Directiva Hábitats. Las formaciones más destacables son las comunidades de tomillares, carrascales y matorral de cumbres.

Vegetación gipsícola de tomillares y albardinales sobre yesos y arcillas. La mejor representación se da en el Cabezo de La Rosa, con especies de interés nacional como el tomillo amargo o lucema (*Teucrium libanitis*), cantueso *blanco (Thymus funkii subsp. funkii*), quebrantapiedras (*Herniaria fruticosa*), etc. La gran superficie forestada en terrazas con pinar ocasionó la destrucción de buena parte de la vegetación autóctona, amén de propiciar la aceleración de los procesos erosivos.
Vegetación de áreas cacuminales. En las zonas de cumbres destaca la presencia de unos 300 ejs. de pino negral (*Pinus nigra subsp. mauretanica*) acantonados en las umbrías de la Madama y Morra de la Mina por encima de los 1.200 m. Así mismo, resultan de especial interés las asociaciones ligadas al piso supramediterráneo, con diversas especies endémicas del sureste español como geranio de roca (*Erodium saxatile*), hieracio (*Hieracium loscosianum*), arenaria (*Arenaria grandiflora*), y otras como gayuba (*Arctostaphyllos uva-ursi var crassifolia*), vulneraria (*Anthyllis vulneraria subsp argyrophylla*), saxífraga (*Saxifraga latepetiolata*), cojín de monja (*Erinacea anthyllis*), etc.
Matorrales nobles. En los roquedos, umbrías, y áreas mejor conservadas del parque, destacan especies como el madroño (*Arbutus unedo*), boj (*Buxus sempervirens*), genista (*Genista scorpius*), enebro (*Juniperus oxycedrus*), sabina (*Juniperus phoenicea*), madreselva (*Lonicera implexa*), labiérnago (*Phillyrea angustifolia*), cornicabra (*Pistacia terebinthus*), coscoja (*Quercus coccifera*), aladierno (*Rhamnus alaternus*), espino *negro (Rhamnus lycioides*), rosal silvestre (*Rosa canina*), rusco (*Ruscus aculeatus*), durillo (*Viburnum tinus*), etc.
Árboles singulares. En las proximidades de las Casas de La Rosa destacan dos ejemplares singulares de encina (*Quercus ilex subsp. ballota*). En el Barranco de La Omblanquilla se conserva el tronco del *Pinus halepensis* de mayor corpulencia del Parque (4,25 metros de perímetro) derribado por el viento en febrero de 2001.

FAUNA
El parque regional acoge una excelente muestra de la fauna murciana, con más de 170 especies vertebradas censadas. Los ambientes de mayor interés son los cantiles rocosos, el bosque y el matorral. Entre las especies rupícolas destacan el Águila real, Halcón peregrino, Búho real y Chova piquirroja. Las especies forestales más representativas son el Águila culebrera, Águila calzada, Azor, Gavilán, Ratonero común, Cárabo, Pico picapinos, Cuervo, Arrendajo, Jabalí, Gato montés, Garduña, etc. En el matorral destacan el Mirlo capiblanco, Acentor alpino, Víbora hocicuda, Culebra bastarda, Lagartija colilarga, etc. De los invertebrados, merecen especial mención el coleóptero *Cerambix cerdo* y la mariposa *Cupido carswelli*.

PREHISTORIA E HISTORIA
Desde el periodo Eneolítico, el hombre ha ido dejando su impronta en el parque. Se han catalogado hasta 11 enclaves arqueológicos en el interior y periferia.
• Eneolítico-Calcolítico (3.000-1.900 a.C.). Se han encontrado materiales en la Cueva de la Peña del Castelar.
• Edad del Bronce (1.900-600 a.C.). Destacan tres poblados fortificados: Romanía (entronque de las Pansas con el Carche), Castillicos del Salero y Solana de los Granaicos (en las proximidades de las salinas de La Rosa).
• Ibérico (600-200 a.C.). Tres yacimientos con restos de construcciones: Castillicos del Salero, Karxa del Salero I y Karxa del Salero II (entorno de las salinas de La Rosa).
• Romano (-200, +450). Restos de villas romanas y acueductos en La Graya (Hoya del Carche), Karxa de los Estanquicos y Karxa del Balsón (solana del Cabezo de La Rosa).
• Medival-Islámico (700-1.200). Restos de cerámicas islámicas y grandes recipientes de almacenaje en el Cabezo de la Rosa II.

Edificaciones históricas
• Siglo XVII. Pozo de nieve (1.683). Planta cilíndrica y falsa cúpula cónica.
• Siglo XVIII. Ermita de Santa Rosa y Ermita del Sagrado Corazón.
• Siglo XIX. Cuco de La Alberquilla, Aljibe de cúpula de la Casa de Los Conejos, Aljibe de Pérez (Solana de La Alberquilla), Aljibe cimbrado de Los Tomasones, Aljibe cimbrado de La Alberquilla, Aljibe cimbrado de las Casas de Castilla.

AROVECHAMIENTO DE LOS RECURSOS NATURALES
Forestal. Los recursos madereros fueron aprovechados intensamente durante siglos, lo que propició la apertura de más de 160 km de pistas forestales. Esta actividad ha cesado en el último cuarto del siglo XX.
Minería. Sólo se mantiene actualmente en las salinas de La Rosa, con la mayor explotación de sal mineral de Murcia. Del aprovechamiento histórico quedan diversas canteras abandonadas de falsa ágata en La Morra de la Mina, Barranco del Pozo de la Nieve y Cerro del Quemado; de calizas marmóreas en la Solana del Cristal; de áridos en el Collado de las Colmenas, La Yedra, Solana de La Alberquilla, etc.
Agricultura. Pequeños enclaves de cultivos de secano de almendro, viñedo y cereal en El Cantal, La Replana, Pisana y La Yedra.
Ganadería. El aprovechamiento se limita a la periferia del parque. Se conservan cuatro vías pecuarias: Cañada Real de Albacete-Murcia (20,89 m), que discurre por el extremo suroccidental del parque; Cordel del Barranco de San Cristóbal; Vereda de La Rosa a las Sanguijuelas y Vereda de las Casas de Castilla a la Solana del Carche.
Otros aprovechamientos. Recogida de plantas aromáticas y apicultura. En cuanto a la caza, la mayor parte del parque está catalogado Coto Deportivo, siendo gestionado por el Ayuntamiento de Jumilla.

INFRAESTRUCTURA DE OCIO Y TIEMPO LIBRE
Las actividades de ocio y tiempo están reguladas en el Plan de Ordenación de los Recursos Naturales (P.O.R.N.).

Refugio del Collado del Revolcador. Capacidad para 50 personas (con literas). Salón con hogar. No dispone de duchas. El agua del aljibe anexo no es potable. Para la ocupación del refugio es necesario solicitar autorización previa al Ayuntamiento de Jumilla y Dirección General del Medio Natural. Las solicitudes se presentarán con una antelación mínina de 10 días hábiles. Junto con la solicitud hay que precisar el motivo y plan de actividades que se va a desarrollar. Tiempo máximo de ocupación: 7 noches. Como regla general sólo se autorizarán 3 noches.

Área de acampada del Collado del Revolcador. Hay que solicitar permiso.
Refugio del Alto del Carche. Cabaña de madera que permite el vivac.
Refugio de Los Lomazos. Con barbacoa.

Sendero Jumilla PR-2 Torre del Rico a cumbre del Carche
Recorrido: 17 km. Dificultad: Fácil. Desnivel: 800 metros. Duración de la marcha: 4 horas a pie.
Para llegar a la salida: desde Jumilla por la ctra. C-3213 y ctra. A-28 a la Torre del Rico.

Sendero Jumilla PR-3 Casas de La Rosa a Barranco del Saltaor
Recorrido: 10 km. Dificultad: Media-baja. Desnivel: 550 metros. Duración de la marcha: 5 horas a pie.
Para llegar a la salida: desde Jumilla por la ctra. A-15 hasta el cruce de las Casas del Carche. Sobrepasar los cruces a las Casas de La Rosa y Salinas de La Rosa.

Espeleología
Es preciso advertir que para la exploración de cavidades subterráneas se requiere de la necesaria preparación física, la guía de expertos, y los permisos oportunos. La abundancia de los materiales carbonatados ha propiciado el desarrollo de procesos cársticos. Se han localizado trece cavidades subterráneas, si bien de dimensiones moderadas.
- Sima del Yeso. Recorrido: 62m. Desnivel: 34m.
- Sima de la Sabina. Recorrido: 18m. Desnivel: 10m.
- Sima de la Culebra. Recorrido: 23m. Desnivel: 17m.
- Sima del Búho. Recorrido: 26m. Desnivel: 16m.
- Sima de la Lluvia. Recorrido: 77m. Desnivel: 26m.
- Sima de Revolcadores. Recorrido: 83 m. Desnivel: 28 m.
- Sima Estrecha. Recorrido: 17m. Desnivel: 10m.
- Sima de las Grajas. Recorrido: 18m. Desnivel: 45m.
- Sima de la Morra de la Mina I. Recorrido: 38m. Desnivel: 11m.
- Cueva de la Morra de la Mina II. Recorrido: 20m. Desnivel: 6m.
- Sima de la Morra Sorda. Recorrido: 40m. Desnivel: 17m.
- Sima de los Cachorros. Recorrido: 75m. Desnivel: 63m.
- Cueva de la Yedra. Recorrido: 75m. Desnivel: 22m.

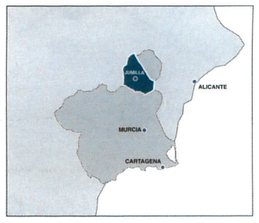

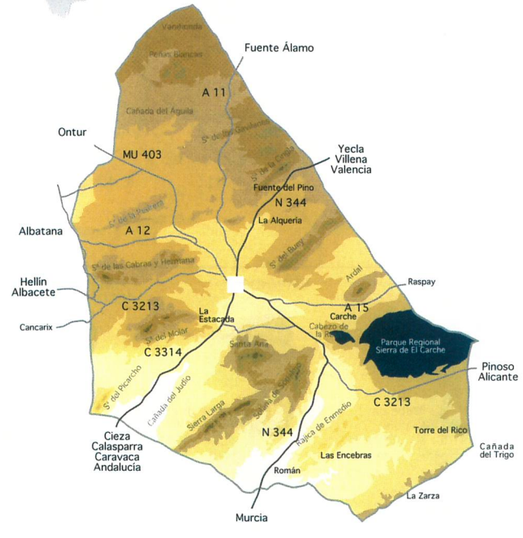

Jumilla
abierta y generosa
CONCEJALÍA DE TURISMO

Ruta de El Carche

Oficina Municipal de Turismo
Plaza del Rollo, 1
Telf./Fax: 968 780 237
E-mail: oficinaturismo@jumilla.org
www.jumilla.org

© Texto y fotografías: Roque Martínez, Francisco Cortés
Asociación de Naturalistas de Jumilla JUNCELLUS, Grupo HINNENI
Edita: Excmo. Ayuntamiento de Jumilla
Imprime: Gráficas Vilomara Dep. Legal: MU-0000-2005

Bomberos	112
Cruz Roja	112
Guardia Civil	968 78 06 71
Policía Local	968 78 40 40
Protección Civil	968 75 67 80
Emergencias Sanitarias	112

Asociación JUNCELLUS

Grupo HINNENI

Excmo. Ayuntamiento de Jumilla
Concejalía de Turismo

Murcia turística

Ruta del Vino Jumilla

Parque Regional Sierra del Carche

El Comisario
Comisario
Solana de Matamoros
Turcio Avicultura Selecta
Finca Matamoros
Casa Blanca
Venta del Capitán
A-15
Casa Chirri
Casas del Hondo
Bodegas Hacienda del Carche
Casica de Ratica
Bodegas Casa de la Ermita
La Sanguijuela
Casas de las Guillenas
Hoya de Abajo
Herrada de la Rosa
El Carche
Bodegas Carchelo
Casas de la Rosa
Cabezo de la Rosa
Rosa
Casas del Salero de la Rosa
Barranco de San Cristobal
Bco. del Infierno
La Omblanquilla
Venta de Pulga
Casas del Puerto
N-344
C-3213
Venta de María
Casas de los Garcías
Casas Conejo
Los Conejos
Casas de los Mineros
Cueva del Zorro
Casa de Caridad
Las Encebras
Casa José de Loren
Casas Cebolletas
Casa del Viso
Casa de Quirós
Casa Mortes
Casa Gásquez
Cueva del Gallo
Cueva de los Monoveros
Los Lomazos
Refugio de Los Lomazos
Viña P
Venta Viña P
Casas de los Carriones
Umbría de la Rosa
Peña del Castelar
Alto del Revolcador
Morra Sorda
Collado Garcés
Umbría del Revolcador
P.R. JU-3
Senda de los Carboneros
Senda de los Leñadores
Pozo del Mosquito
Collado del Pozo de la Nieve
El Espliegarico
Carche
Morra de La Mina
La Pedriza
Las Capurullas
Hoya de Las Grajas
La Replana
La Curiosa
Casas del Cantal
P.R. JU-2
Primer Cocón
Barranco Ancho
Barranco Aniso
Segundo Cocón
Tercer Cocón
Barranco del Zurridor
Solana del Carche
Collado de las Pansas
Venta Pelavivos
Sierra de las Pansas
Pansas
Pisana
Barranco del Saltaor
Casas de Pisana
La Guarafía
Morra del Búho
Collado Gaspar
Loma de Enmedio
Collado del Canal
Cueva de La Yedra
Casa Forestal de la Yedra
La Yedra
Collado de las Colmenas
Los Fabianes
El Estrecho
Los Malacones
Cuco de La Alberquilla
Los Tomasones
La Alberquilla
Casas de C
Cuevas de Pérez
Casa de los Tomasones
Casas Espíritu Santo
Cuco Casa Díaz 1
Cuco Casa Díaz 2
Villa los Primos
Arsenal
Loma Larga
Casa de Ferrer
K 5 K 6 K 7 K 8 K 8,5 K 9 K 10 K 11 K 12 K 13 K 14 K 15 K 16 K 17 K 18 K 19
K 36 K 37 K 38 K 39 K 40 K 41 K 42 K 43 K 44 K 45 K 46 K 47 K 48 K 49
K 56 K 57 K 58 K 59 K 60 K 61 K 62

Cuco de la Alberquilla

Pozo de Nieve

Collado Pozo de la Nieve

Carche. Tres Cumbres

Encinas de la Rosa


Peña del Castelar

GEOMORFOLOGÍA
- Pico-Montaña
- Cueva-Sima
- L.I.G. Lugar de Interés Geológico

VEGETACIÓN
- Flora de Interés
- Encinas Singulares
- Pinos Singulares

EDIFICACIONES HISTÓRICAS
- Restos Arqueológicos
- Pozo de Nieve
- Ermita
- Cuco
- Aljibe de Cúpula
- Aljibe Cimbrado

SERVICIOS
- Refugio
- Zona de Acampada
- Área Recreativa

ACCIONES RECOMENDABLES
- Vista Panorámica
- Observación
- Caminar
- Senderismo

ACCIONES NO PERMITIDAS
- Encender Fuego
- Arrojar Basura
- Hacer Ruido
- Caravanas

- Vértice Geodésico
- Aljibe Forestal
- Casas
- Salinas
- Embalse

- N-344 Carretera Nacional
- A-15 Carretera Regional 1er Orden
- C-3213 Carretera Regional 3er Orden

- Límites del Parque
- Camino
- Pista Forestal
- Sendero Señalizado